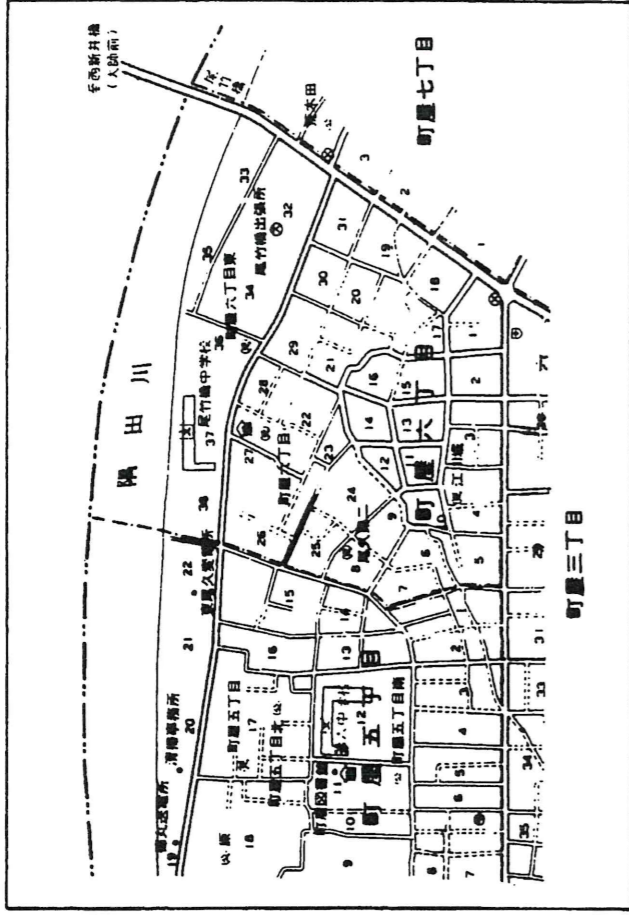
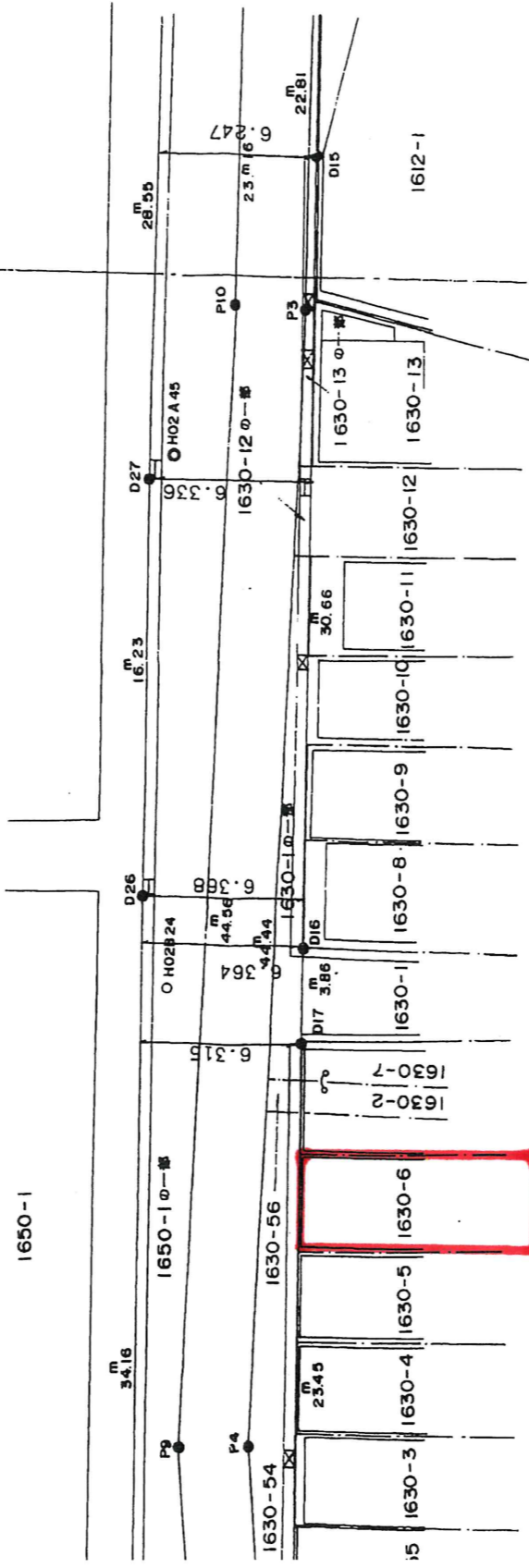
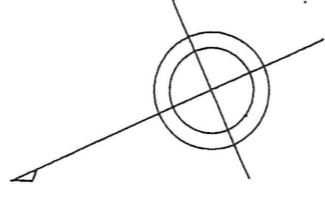


Y:-4300

案内図 S=1:8,000



丁目



貸出
複写禁止
使用後は、速やかに返却願います。
5年11月24日
荒川区防災都市づくり部土木管理課

Y:-4300

Y:-27950

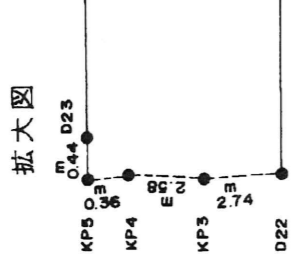
路線名	461号線	縮尺	3/4
図面名称	境界図		
縮尺	1:250		
測量年月日	平成3年3月測量		
摘要			
計画機関	荒川区土木部管理課		
作業機関	第一航業株式会社		

Y:-4350

Y:-27950

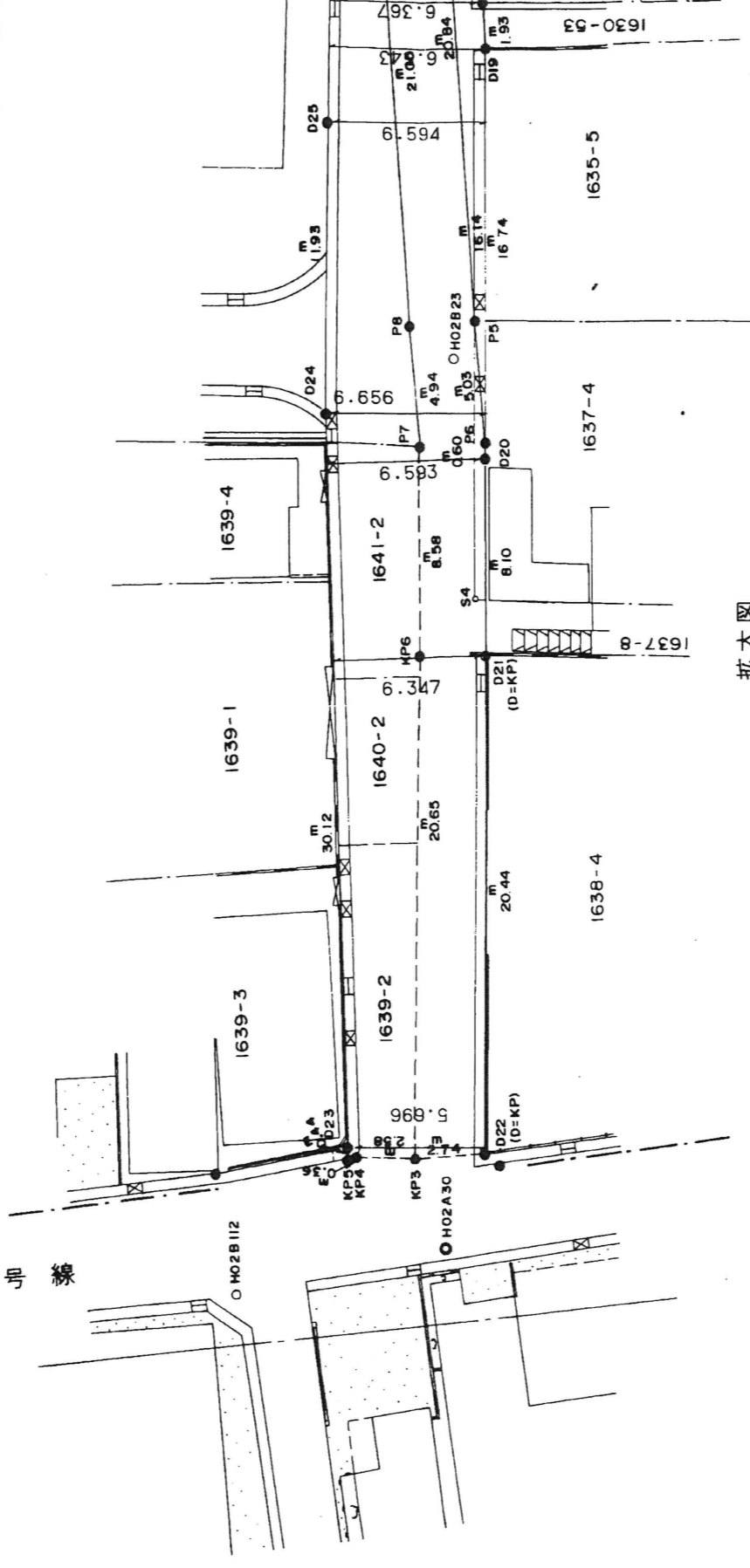
Y=-4350

凡	P (国 有 地)	確定線 直線中点 屈折点	境界延長
例	D (道路境界)	未承諾 承諾 直線中点 屈折点	m ()
	S (引照点)	○	



A 21 号 線

町 屋



拡大図



Y=-4350

Y=-4400

Y=-4350

Y=-4400