

道路位置図 (指定・変更・廃止)

1、申請に係る土地の地名地番

熊谷市 石巻町 羽黒 1144-2
 石巻町 尾敷 1264-4, 1264-6
 1263-5

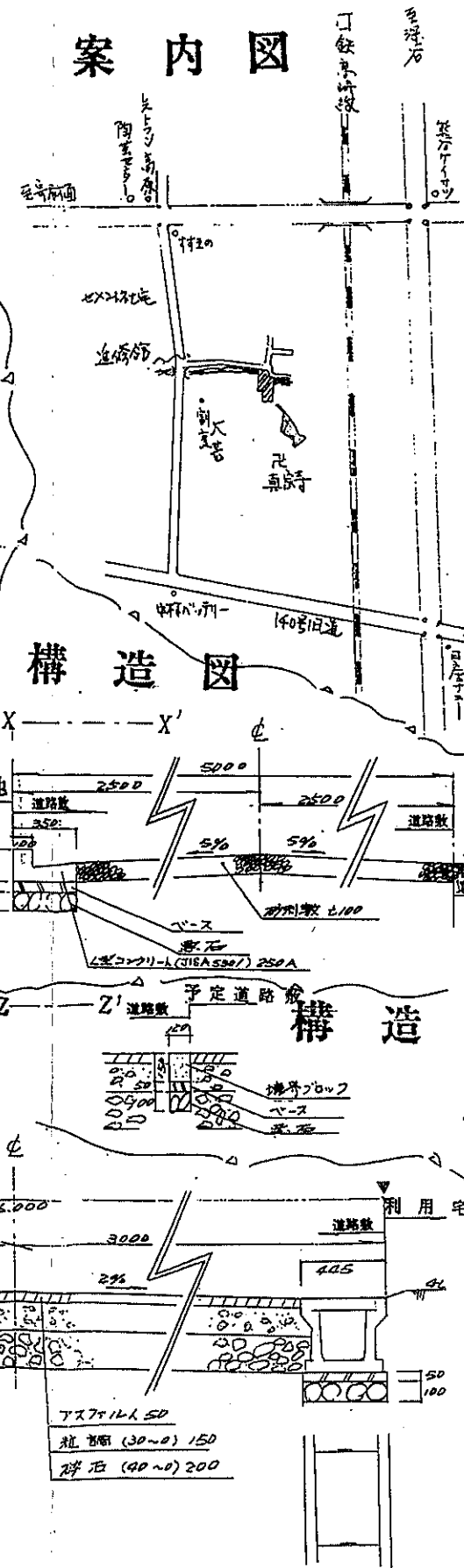
2、申請に係る道路の幅員、延長及び面積

幅員 6.00メートル・延長 49.92メートル・面積 295.14平方メートル

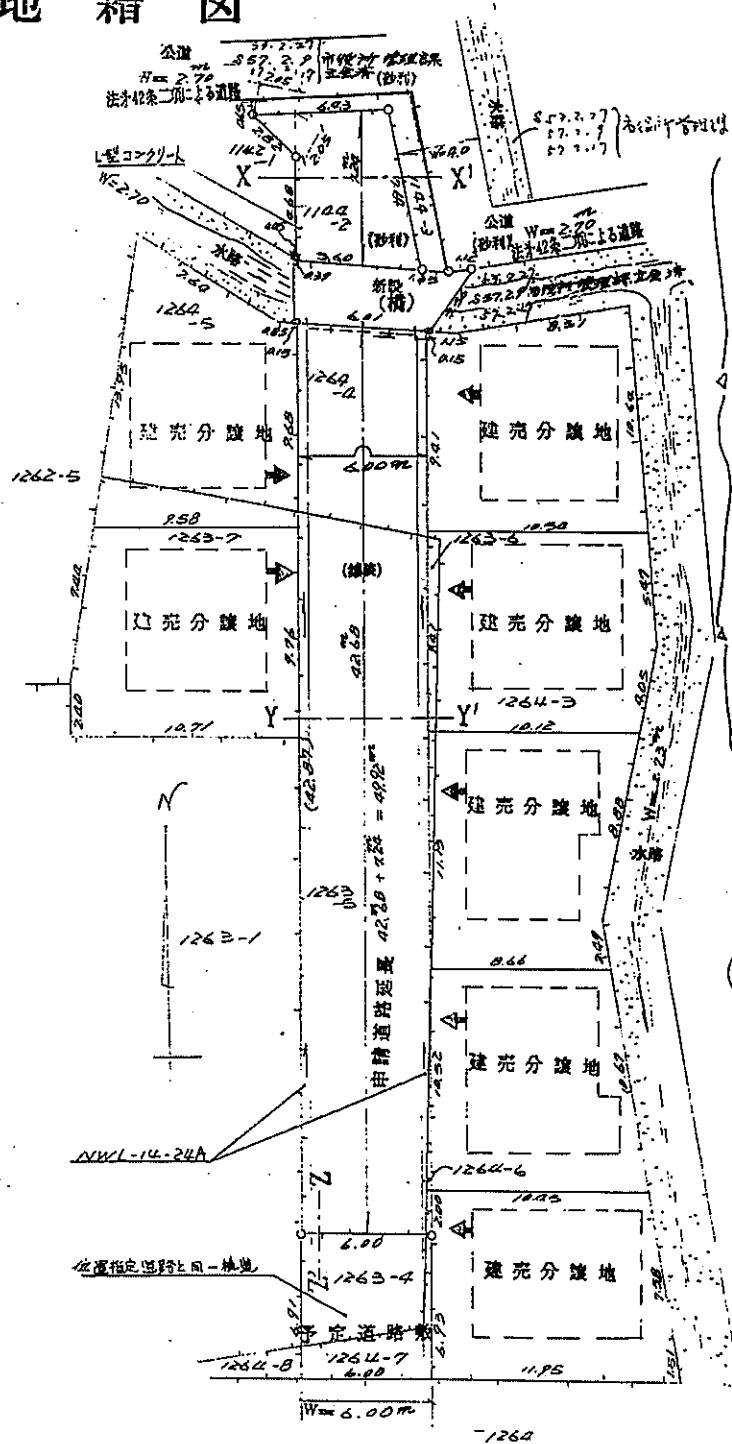
3、利用宅地総面積 703.47平方メートル

縮	付近見取図	
	地籍図	250
	構造図	25
尺	公園の写し	600

案内図



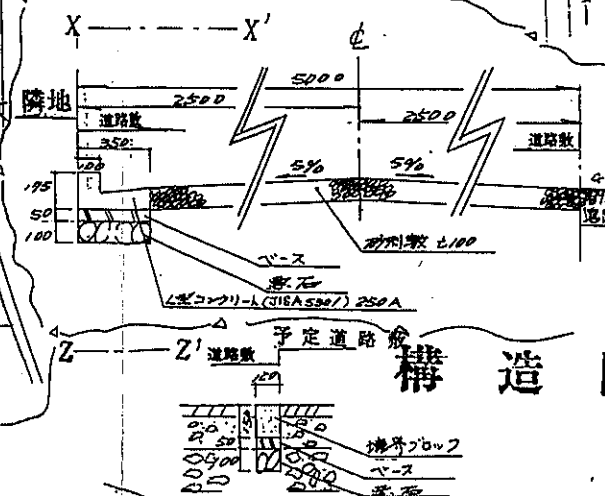
地籍図



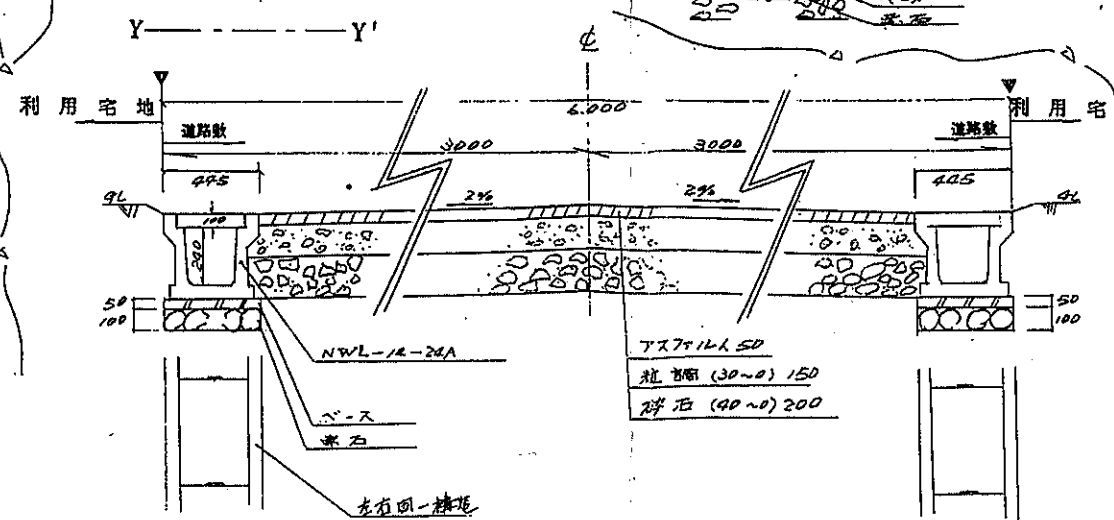
公園の写



構造図




構造図



整理番号

位置指定道路

指定年月日	昭和 平成 57年 8月 10日
指定番号	第 20号
備考	



A2(420mm×594mm)サイズから
 A3(297mm×420mm)サイズに
 縮小コピーしています。

受付欄		確認又は指定年月日	確認又は指定番号
		57. 8. 10	20号