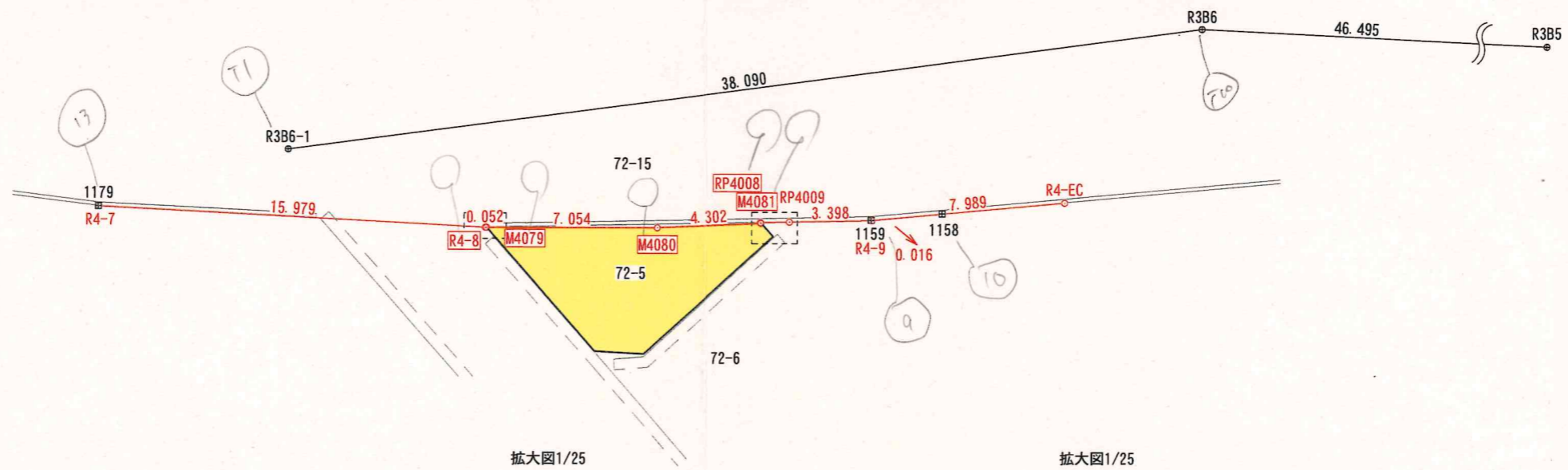
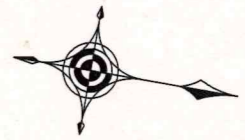


参考資料 縮尺 1:250

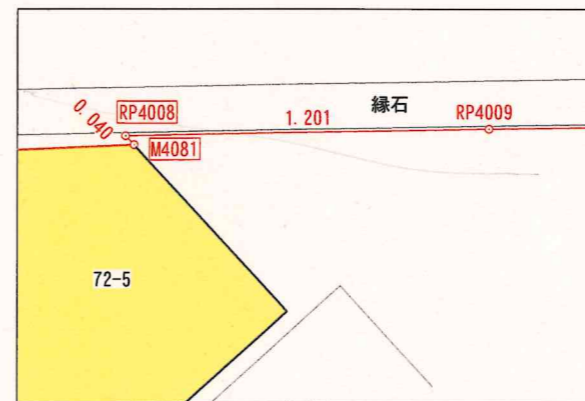
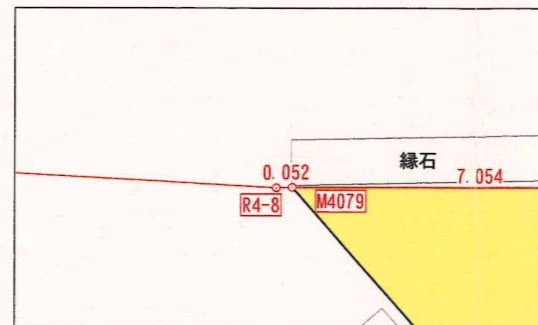
放射第35号線

練馬区北町五丁目72-5ほか



拡大図1/25

拡大図1/25



境界点座標値一覧表

点名	X座標	Y座標	備考
R4-7	-26466.095	-15926.386	計算点
R4-8	-26450.232	-15928.308	ペンキ
R4-9	-26434.550	-15931.375	計算点
R4-EC	-26426.841	-15933.473	計算点
RP4008	-26439.064	-15930.492	ペンキ
RP4009	-26437.885	-15930.723	計算点
M4079	-26450.180	-15928.318	ペンキ
M4080	-26443.232	-15929.538	ペンキ
M4081	-26439.031	-15930.468	ペンキ

現況境界点座標値一覧表

点名	X座標	Y座標	備考
1158	-26431.741	-15932.144	都石、緑石曲
1159	-26434.564	-15931.383	都石、緑石曲
1179	-26466.099	-15926.390	都石、緑石曲

基準点座標値一覧表

点名	X座標	Y座標	備考
R3B5	-26376.350	-15947.305	鉄
R3B6	-26422.486	-15941.542	鉄
R3B6-1	-26458.806	-15930.066	鉄

凡例

○ ○ ○ ○	実測値
○ ○ ○ ○	計算値(丈量図)
M4080	標示点
→	実測 → 計算