

道路位置指定申請図

武蔵野学
加附
入録

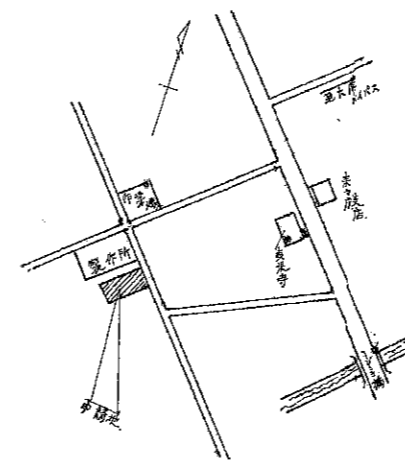
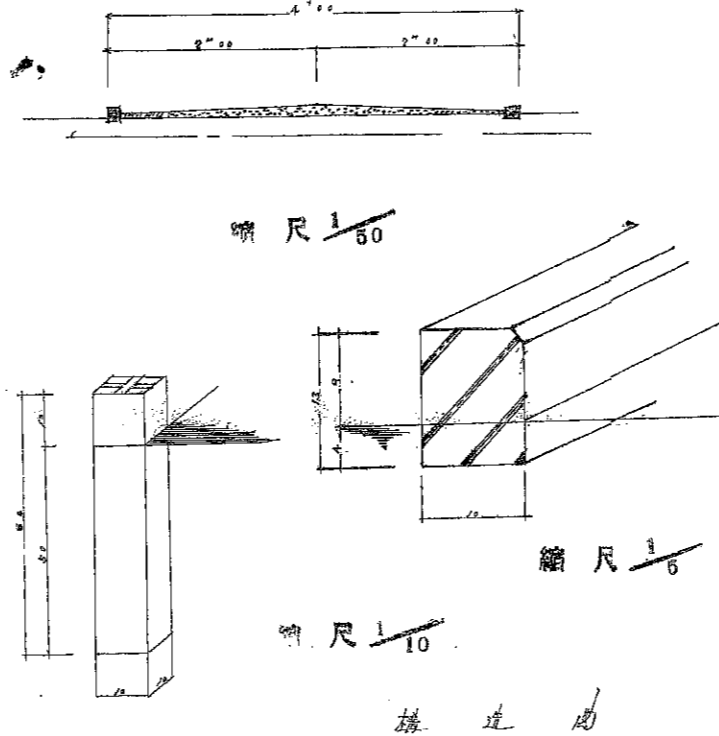
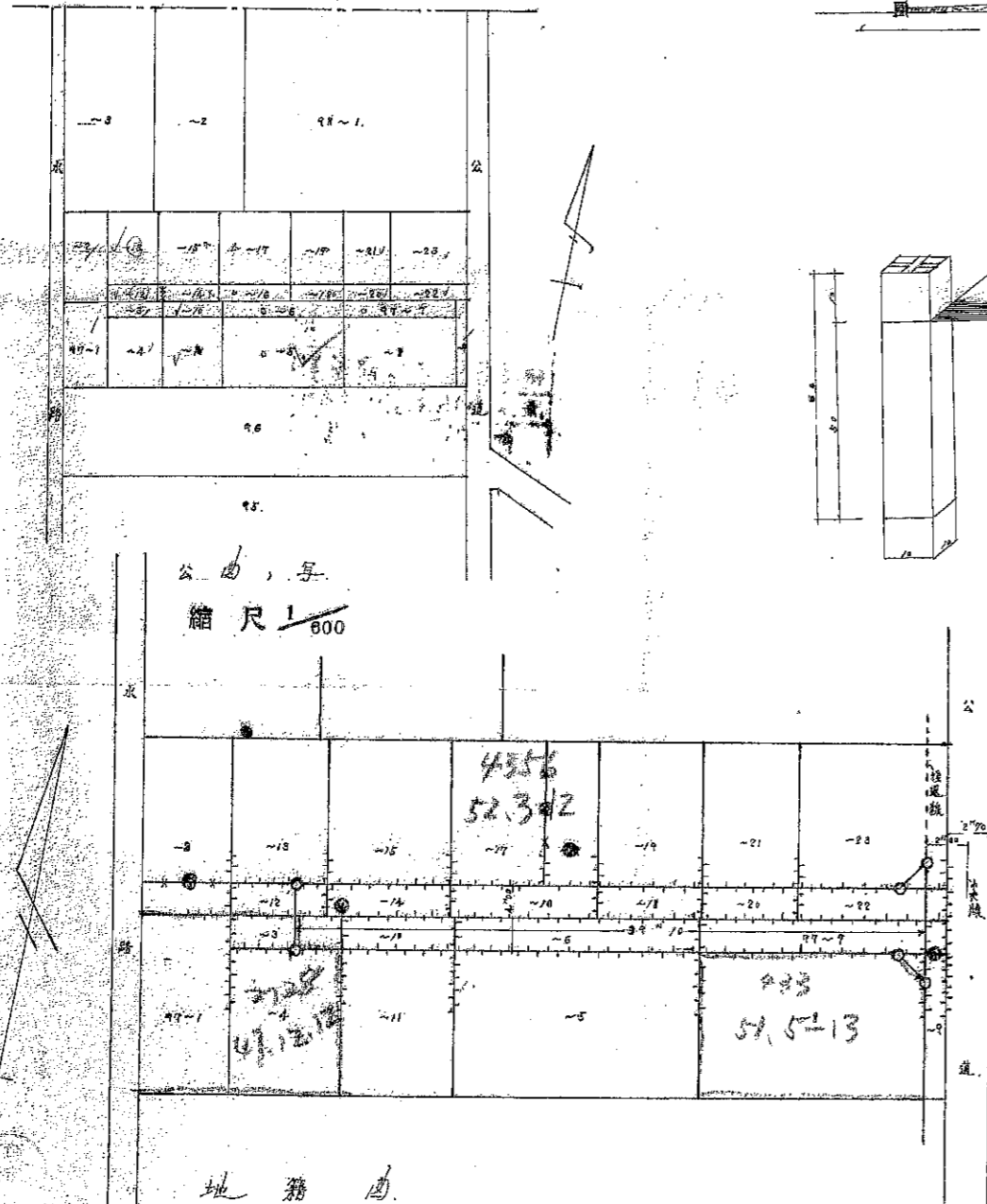
縮尺	地籍図	1 : 300
	付近見取図	
	構造図	1 : 50
	公図、写	1 : 600

道路となる土地の地名地番 浦和市大宮新内序前 97-9-9-9-12-12-12

幅員 4メートル・延長 39.70メートル・自動車回転広場

利用宅地総面積 平方メートル

平方メートル



※道路の位置の指定・変更・廃止台帳			
告示年月日	昭和 年 月 日	指定年月日	昭和 43年 12月 7日
告示番号	第 号	番号	第 811号

この図面のとおりに道路位置の変更を承諾いたします。		申請者住所・氏名・印	
昭和 年 月 日		[Redacted]	
申請者 殿		[Redacted]	
権利別	地目	住所	氏名
承	97-9-9-9-12-12-12	[Redacted]	[Redacted]
諾	97-9-9-9-12-12-12	[Redacted]	[Redacted]
書	97-9-9-9-12-12-12	[Redacted]	[Redacted]
備考	農政許可 昭47年4月5日 5947 5949 6112 5948 5950 6112		
図面作成者住所・氏名		[Redacted]	
測量者住所・氏名		同上	

(凡例)

方位	位		都市計画路線	
道路位置の標識			既存道路	
主要出入口			予定する道路の位置	
井戸			県郡界	
生垣			指定された道路の位置及び建築線(指定年月日及び番号記入のこと。)	
予定建築物			廃止される道路の位置	
既存建築物			申請する道路の位置	
敷地境界			高圧線	
地番界			が	
町界			水路及び土揚敷	

- (注意)
- 承諾書の「権利別」欄は、土地の所有者及びその土地またはその土地の建築物若しくは工作物について該当する権利をそれぞれ記入のこと。
 - 図面中に、地番、権利別及び氏名をそれぞれ記入のこと。
 - 備考欄には、権利者の承諾に関連し特記すべき事項を記入のこと。
 - 申請の道路の幅員及び長さの単位は、メートル(小数点以下2位まで)とすること。
 - 付近見取図、道路構造図及び土地に高低さがある場合は、その断面図を記入のこと。
 - 付近見取図と地籍図の方位は、一致させること。
 - 隣地境界又は測量の基点から申請道路までの距離を記入のこと。
 - ※印のある欄には記入しないこと。

2.12.-7

縮尺 1/300

1076