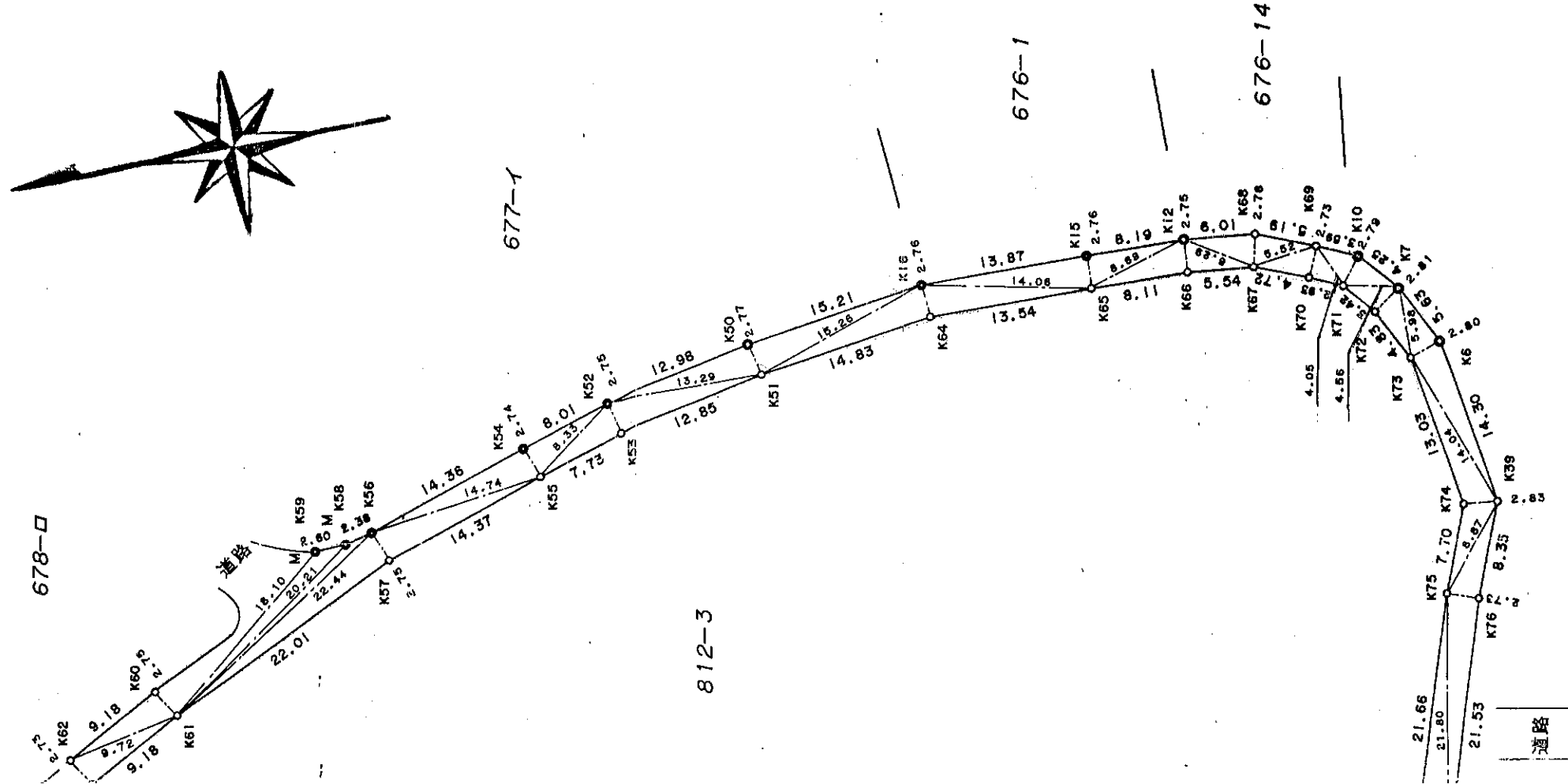


確定図 縮尺=1/500

開口812番1ほか

座標一覧表

測点名	X座標	Y座標
A27	138.435	212.532
K6	82.398	108.282
K7	78.570	112.422
K10	76.535	116.159
K12	77.639	130.765
K15	80.352	138.495
K16	85.099	151.529
K39	94.854	101.257
K50	92.372	164.894
K51	94.702	163.388
K52	99.341	175.848
K53	101.579	174.245
K54	104.322	182.125
K55	106.381	180.306
K56	113.347	193.300
K57	115.417	191.481
K58	114.682	195.277
K59	115.683	197.678
K60	129.779	208.757
K61	131.453	206.566
K62	136.773	214.705
K64	87.605	150.357
K65	82.975	137.625
K66	80.279	129.969
K67	78.905	124.597
K68	76.137	124.938
K69	76.277	119.741
K70	79.005	119.876
K71	79.216	116.945
K72	80.920	113.970
K73	84.210	110.425
K74	95.548	104.001
K75	103.250	104.140
K76	103.203	101.408
K77	124.713	100.278
K78	124.886	103.035
K79	137.173	102.439
K80	137.235	99.688
K81	147.106	100.295
K82	146.538	103.016
K83	153.600	104.868
K84	154.570	102.257
K85	167.807	111.416
K87	168.682	108.810



道路敷との境界を本図 朱線の位置で確認する

平成 4年9月24日

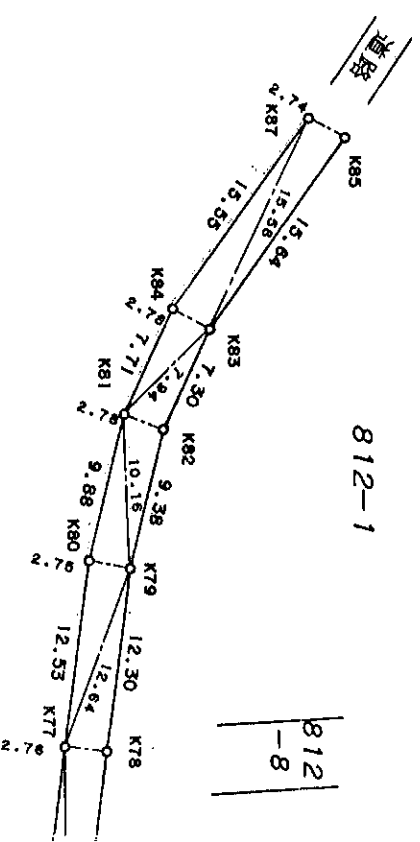

真鶴町長 三木 邦之

横浜市緑区美しが丘5丁目21-10
株式会社本州測量設計社
測量士 奥田 一高
TEL 045 (901) 3365

道路境界

足柄下郡真鶴町岩字開

立会場所・土地の地番	土地所有者	住所	氏名	印	立会年月日	合意年月日
足柄下郡真鶴町岩字開口 354番1	足柄下郡真鶴町岩字開 朝倉三平		岩字開599		平成4年 5月13日	平成4年 8月22日
足柄下郡真鶴町岩字開口 675番1	足柄下郡真鶴町岩字開 朝倉宏之		岩字開599		平成4年 5月13日	平成4年 8月22日
足柄下郡真鶴町岩字開口 676番1	足柄下郡真鶴町岩字開 鈴木好枝		岩字開449		平成4年 5月2日	平成4年 8月22日
足柄下郡真鶴町岩字開口 676番1	足柄下郡真鶴町岩字開 鈴木一機		岩字開449		平成4年 4月2日	平成4年 8月22日
足柄下郡真鶴町岩字開口 676番14	足柄下郡真鶴町岩字開 鈴木尚五郎		岩字開676		平成4年 4月2日	平成4年 8月22日
足柄下郡真鶴町岩字開口 677番1	小田原市三浦 青木孝典		岩字開359		平成4年 月 日	平成4年 月 日
足柄下郡真鶴町岩字開口 678番1	足柄下郡真鶴町岩字開 鈴木章		岩字開487		平成4年 4月2日	平成4年 8月21日
足柄下郡真鶴町岩字開口 812番1、812番3、812番8	足柄下郡真鶴町岩字開 相統人		岩字開812		平成4年 4月2日	平成4年 8月2日
足柄下郡真鶴町岩字開口 812番1、812番3、812番8	足柄下郡真鶴町岩字開 相統人		岩字開2-105		平成4年 4月2日	平成4年 8月4日



354-1

測量年月日 平成4年6月4日