


様式第8号

参考図

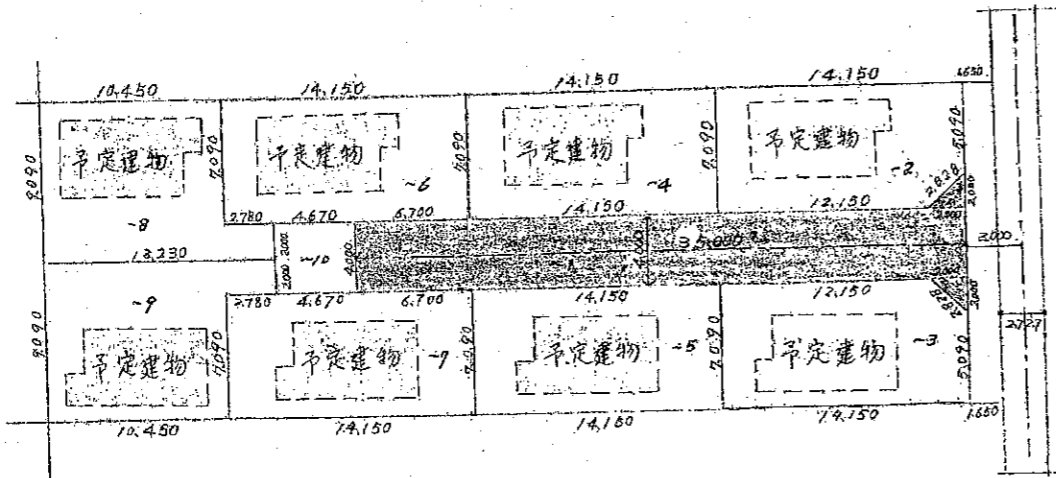
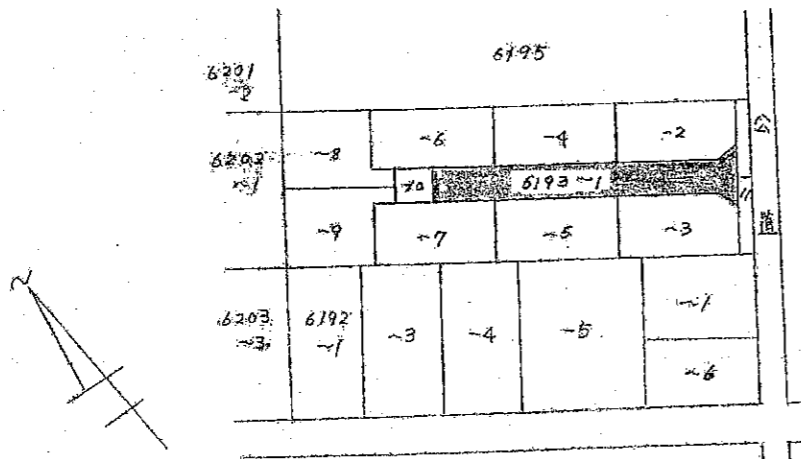
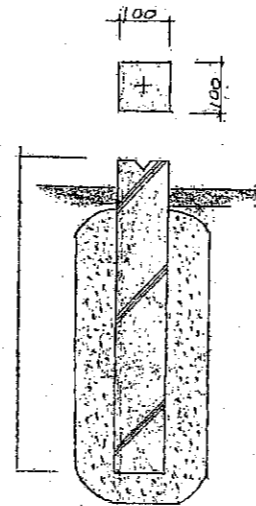
道路位置指定申請図

道路となる土地の地名地番 若槻市美奈町 6193-1 144㎡
 幅員 4.000メートル・延長 35.000メートル・自動車回転広場
 利用宅地総面積 814 平方メートル



縮尺	地籍図 1/600
	付近見取図
	構造図 1/50 1/10

平方メートル



※道路の位置の指定・変更・廃止台帳				
告示年月日	昭和 年 月 日			
告示番号	第 号			
指定年月日	昭和 年 月 日			
指定番号	第 号			
この図面のとおり道路位置の指定・変更を承諾いたします。 昭和 年 月 日 申請者 曙興産株式会社 殿				
申請者住所・氏名・印 東京都中央区日本橋小網町1丁目2-3 曙興産株式会社 印				
権利別	地目	住所	氏名	印
承	6193-1 畑	東京都中央区日本橋小網町1丁目2-3	曙興産株式会社	
	6193-2 98			
	6193-3 98			
借	6193-4 100			
	6193-5 100			
	6193-6 100			
	6193-7 100			
借	6193-8 100			
	6193-9 100			
	6193-10 18			
	6193-11 29			
図面作成者住所・氏名				
測量者住所・氏名				

(凡 例)

方位		都市計画路線	
道路位置の標識		既存道路	
主要出入口		予定する道路の位置	
井		県界	
生		指定された道路の位置及び延長線(指定年月日及び番号記入のこと)	
予定建築物		廃止される道路の位置	
既存建築物		申請する道路の位置	
敷地界		擁壁	
地番界		高圧線	
町界		水路及び土揚敷	

(注 意)

- 承諾書の「権利別」欄は、土地の所有者及びその土地またはその土地の建築物若しくは工作物について該当する権利をそれぞれ記入のこと。
- 図面中に、地番、権利別及び氏名をそれぞれ記入のこと。
- 備考欄には、権利者の承諾に関連し特記すべき事項を記入のこと。
- 申請の道路の幅員及び長さの単位は、メートル(小数点以下2位まで)とすること。
- 付近見取図、道路構造図及び土地に高低さがある場合は、その断面図を記入のこと。
- 付近見取図と地籍図の方位は、一致させること。
- 隣地境界又は測量の基点から申請道路までの距離を記入のこと。
- ※印のある欄には記入しないこと。

(A2判)