

(別記様式第8)

国関整東国管一第580号  
令和8年3月27日

東京都板橋区三園一丁目47番1号

田上 奈津子 様

関東地方整備局

## 道路敷境界確定図再交付書

令和8年3月24日 付けで願い出のあった下記土地の境界  
確定図について、再交付する。

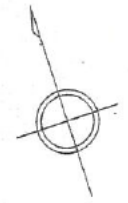
### 記

1 道 路 一 般 国 道 17 号

2 申 請 地 東京都板橋区三園一丁目32番8

# 道路敷 (一般国道 17 号) 境界確定図

確定地 東京都 板橋 区 三園一丁目32-2 番地と道路敷



縮尺 1/300

断面図 縮尺 横1/500  
縦1/300

(朱) 道路敷境界線

(朱) 道路区域線

境界杭

測量点、印照点

凡例

注) 橋梁その他構造物から測量点までの距離を明記する。

平成 8 年 11 月 26 日

関東地方建設局長

立会年月日 平成 8 年 10 月 22 日

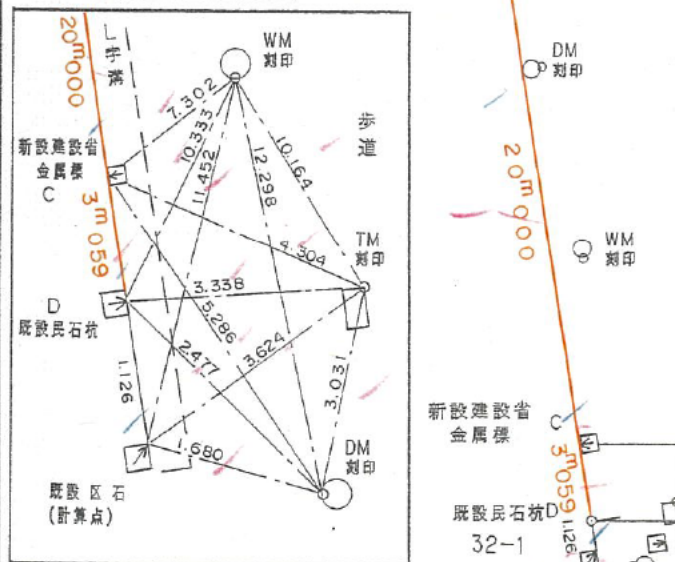
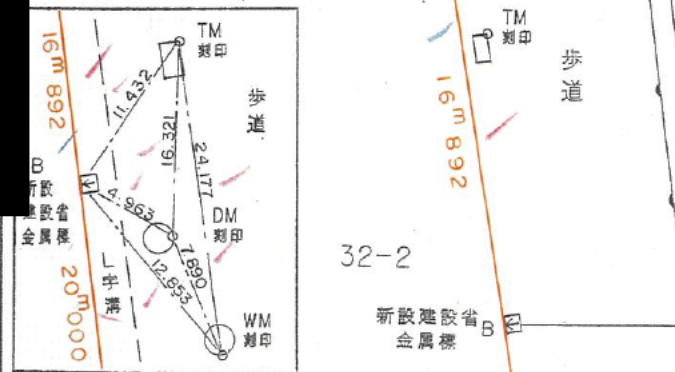
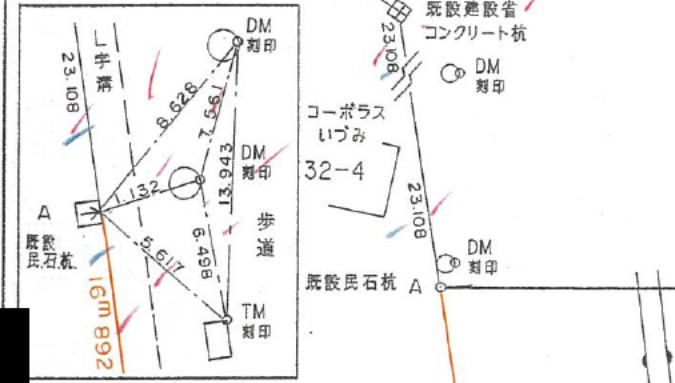
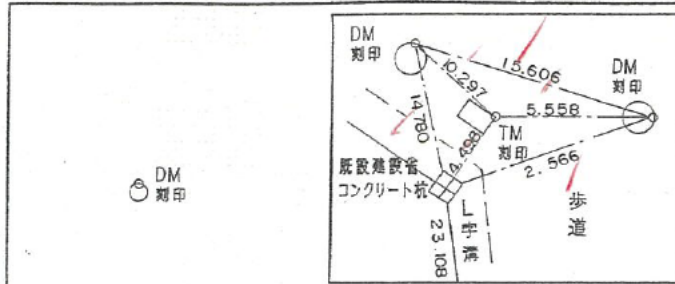
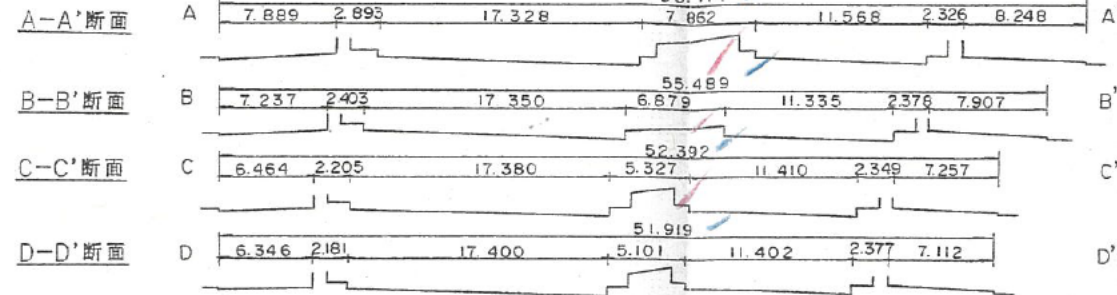
官職 管理第二係長 藤田裕樹

官職 万世橋出張所 管理係長 児玉守

申請者

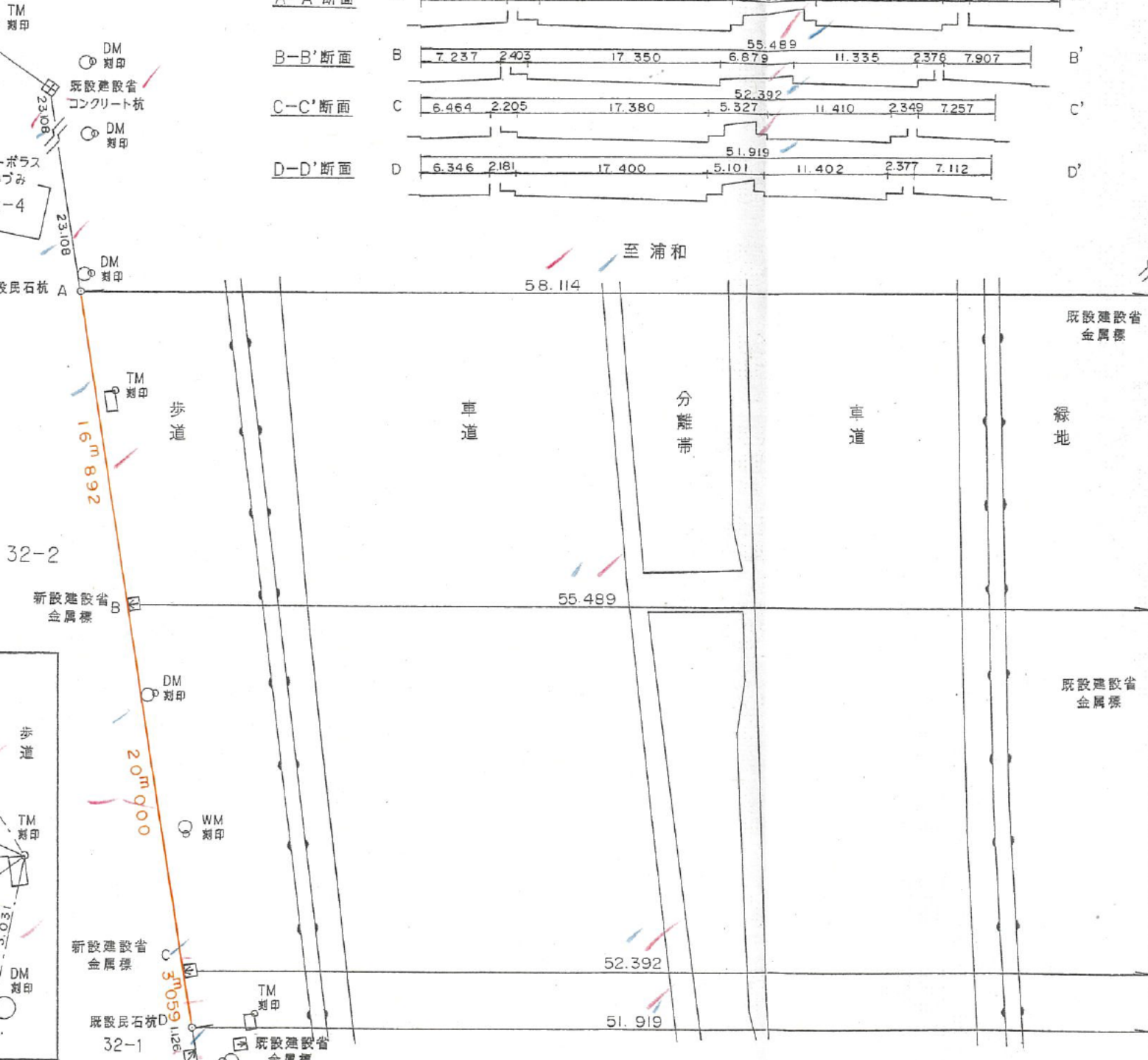
住所 名称 氏名

断面図



平面図、断面図を作成する。

本境界確定は道路と申請地との関係のみ行ったものである。



至北町

既設建設省  
金属標