

この図面は、無償供用・寄付を受け作成した
図面の写しであることを証明します。

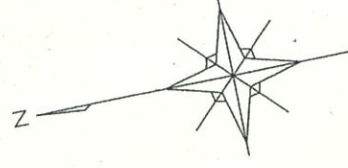
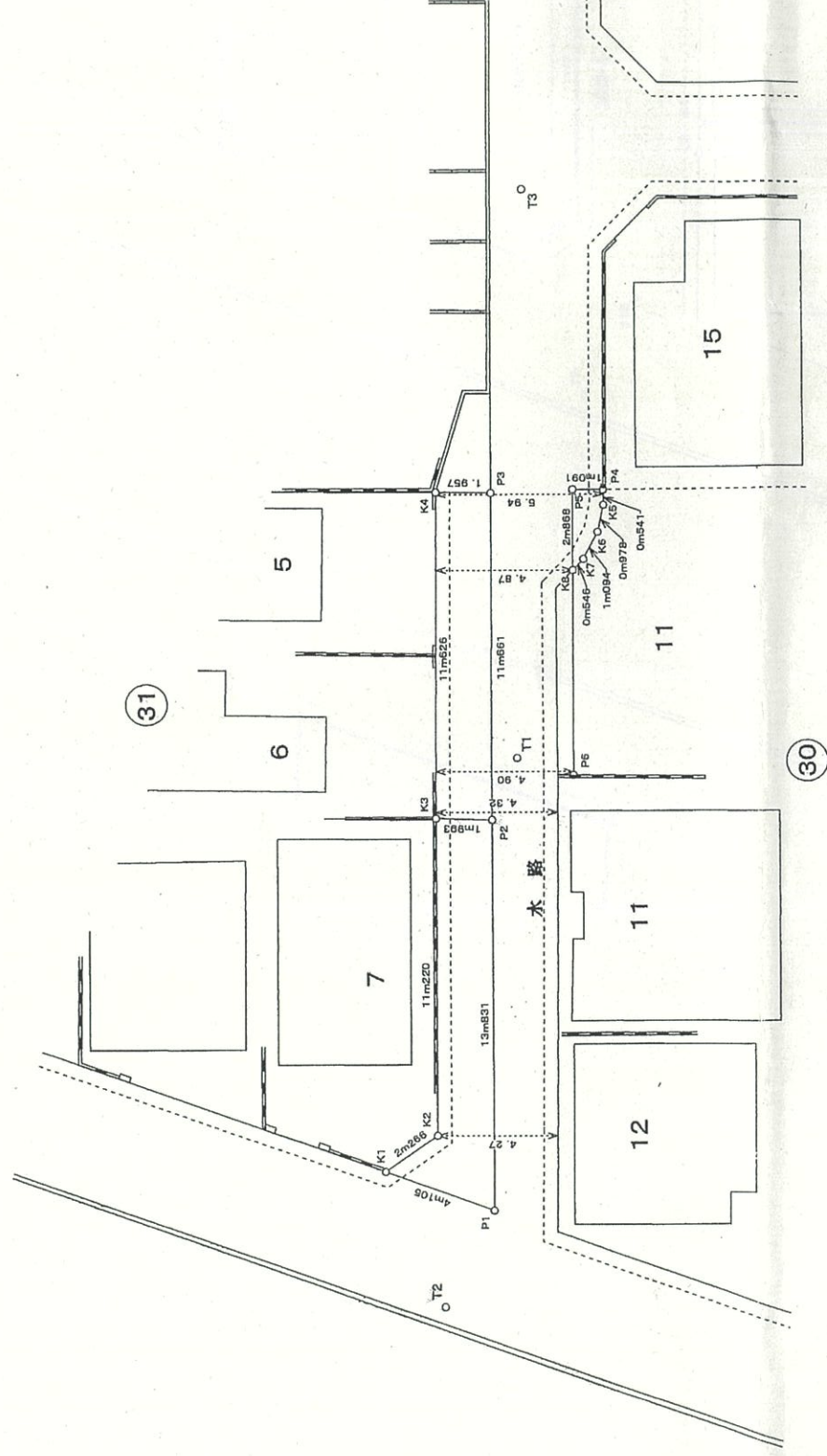
令和 6 年 9 月 2 日

東京都板橋区長

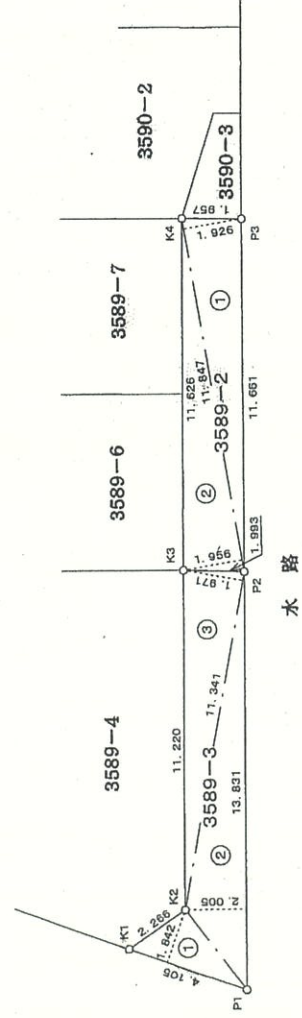
坂本 健



現況平面図



地積測量図



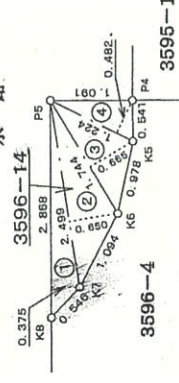
求積表

地番 符号	底辺	高さ	倍面積
①	11.847	1.926	22.817322
②	11.847	1.956	23.172732
合計面積			45.990054
合計地積			22.990270
合計地積			22.99 ㎡

地番 符号	底辺	高さ	倍面積
①	4.105	1.842	7.561410
②	13.831	2.005	27.731155
③	11.341	1.971	22.353111
合計面積			57.645676
合計面積			28.822380
合計地積			28.82 ㎡

S=1/100

水路



求積表

地番 符号	底辺	高さ	倍面積
①	2.868	0.375	1.075500
②	2.499	0.850	1.624350
③	1.744	0.665	1.159760
④	1.224	0.482	0.589968
合計			4.449578
合計面積			2.2247890
合計地積			2.22 ㎡