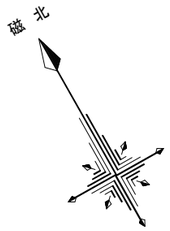

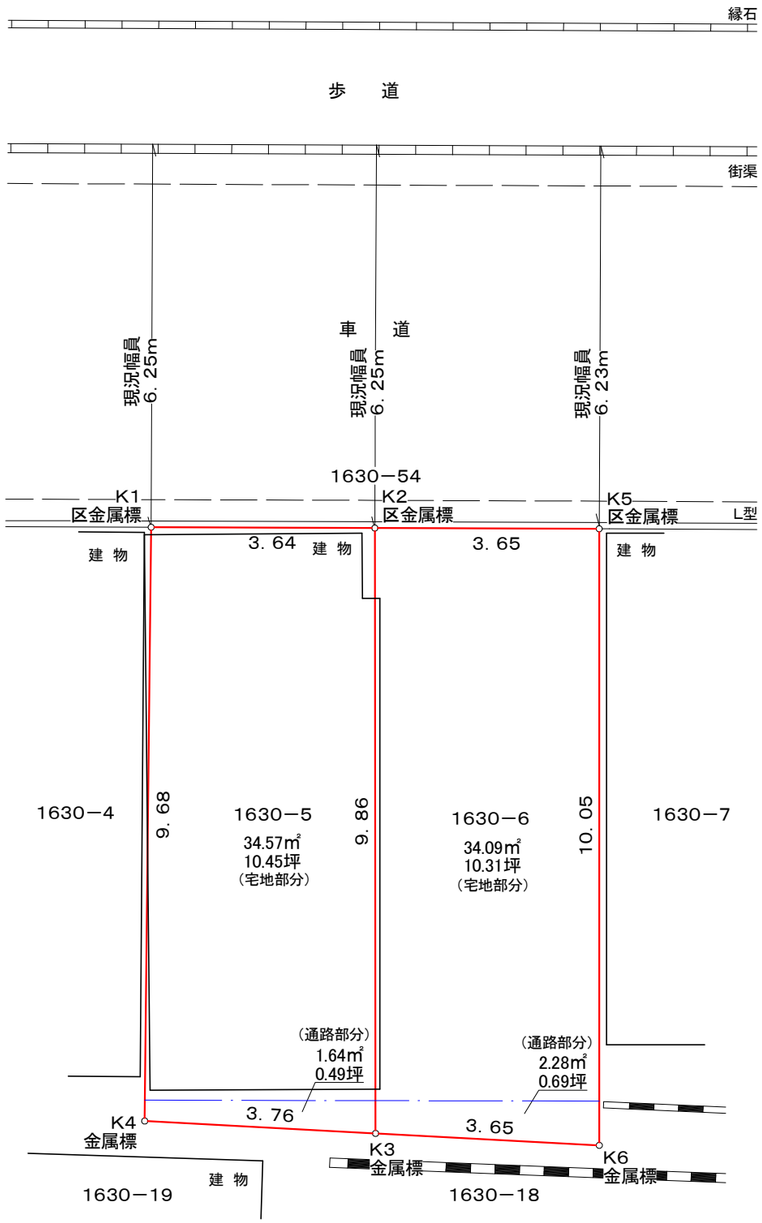

地　番	１６３０－５			
NO	Xn	Yn	Yn+1−Yn−1	Xn･(Yn+1−Yn−1)
K1	101. 822	85. 414	8. 022	816. 816084
K2	100. 017	88. 583	−1. 675	−167. 528475
K3	91. 419	83. 739	−8. 022	−733. 363218
K4	93. 446	80. 561	1. 675	156. 522050
			合 計	72. 446441
			合 計 面 積	36. 2232205
			地 積	36. 22 ㎡
			坪 数	10. 95 坪

地　番	１６３０－６			
NO	Xn	Yn	Yn+1−Yn−1	Xn･(Yn+1−Yn−1)
K2	100. 017	88. 583	8. 023	802. 436391
K5	98. 207	91. 762	−1. 764	−173. 237148
K6	89. 455	86. 819	−8. 023	−717. 697465
K3	91. 419	83. 739	1. 764	161. 263116
			合 計	72. 764894
			合 計 面 積	36. 3824470
			地 積	36. 38 ㎡
			坪 数	11. 00 坪

K1　区金属標

K2　区金属標

K4　金属標

K5　区金属標

K3　金属標

K6　金属標



公　図　写　Ｓ＝１：６００

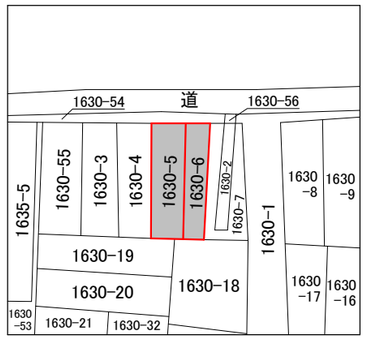

図 面 名	土 地 境 界 図	縮 尺	1:100
所在・地番	荒川区町屋六丁目１６３０番５ほか		
作成年月日	令和　６年　５月　１７日		
作 成 者	東京都練馬区北町一丁目２４番１５号 有限会社　横目測量設計 代表取締役　横目　満 国土交通大臣登録　第(4)29729号 ＴＥＬ　０３－５９２１－３３６１		