

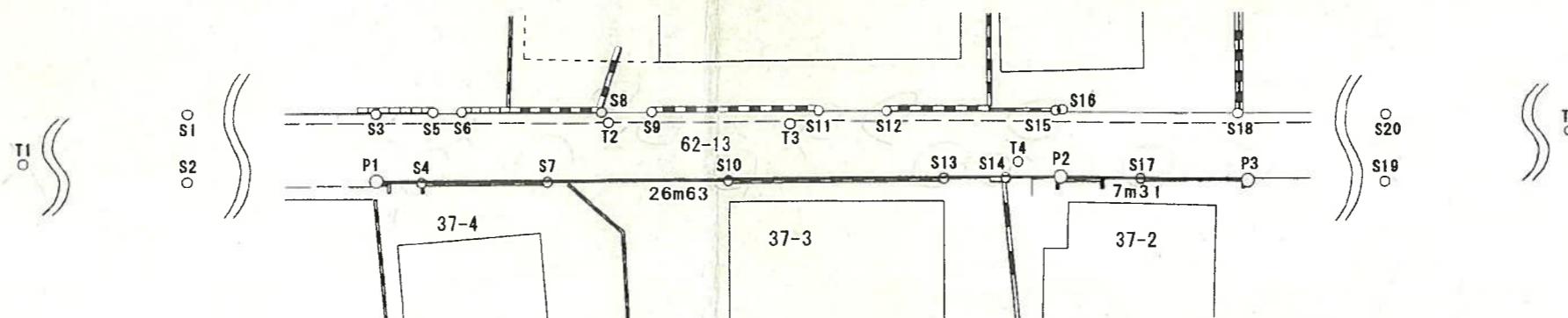
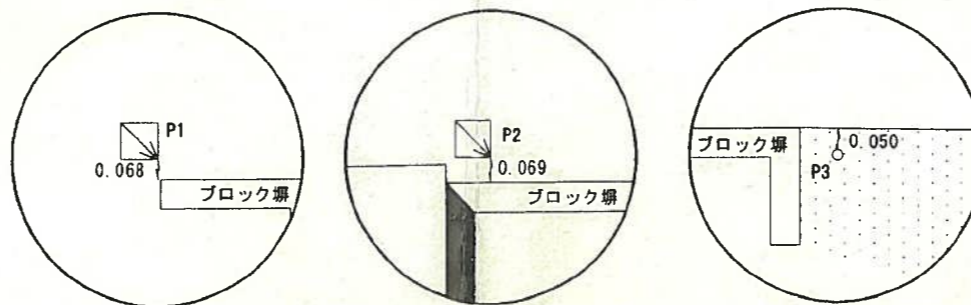
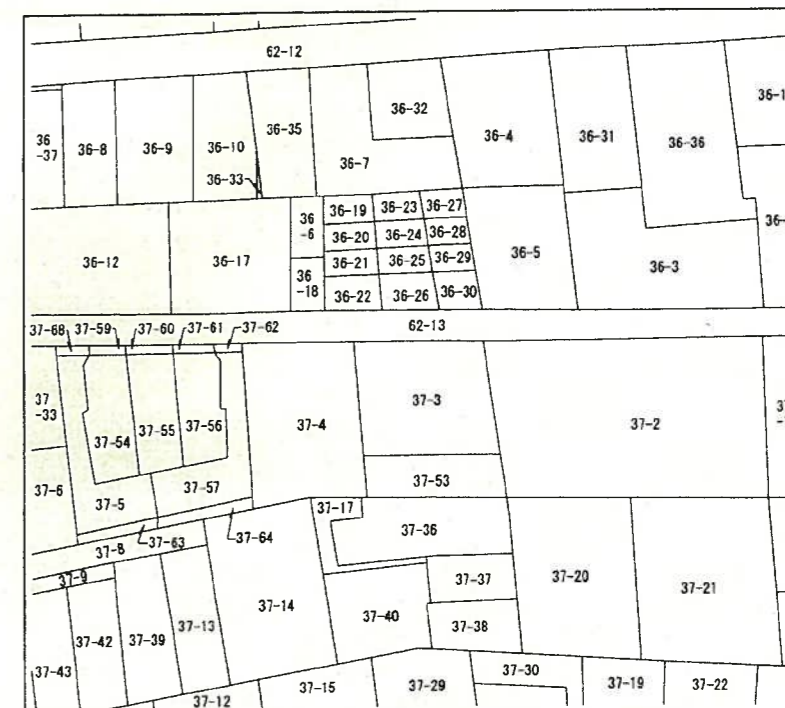
座標一覧表

点名	X座標	Y座標	備考
P 1	111.819	88.786	区金属標 <input checked="" type="checkbox"/>
P 2	90.308	104.498	区金属標 <input checked="" type="checkbox"/>
P 3	84.294	108.660	刻み
S 1	128.182	80.055	民金属標 <input checked="" type="checkbox"/>
S 2	126.666	77.941	民金属標 <input checked="" type="checkbox"/>
S 3	113.346	90.891	民金属標 <input checked="" type="checkbox"/>
S 4	110.357	89.764	ブロック塀角
S 5	111.599	92.247	ブロック塀角
S 6	110.685	92.915	ブロック塀角
S 7	106.402	92.677	ブロック塀角
S 8	106.273	96.097	ブロック塀角
S 9	104.715	97.221	ブロック塀角
S10	100.682	96.831	ブロック塀角
S11	99.443	101.047	ブロック塀角
S12	97.211	102.654	ブロック塀角
S13	93.932	101.799	ブロック塀角
S14	92.004	103.203	ブロック塀角
S15	91.965	106.464	ブロック塀角
S16	91.771	106.649	計算点
S17	87.740	106.268	ブロック塀角
S18	86.140	110.546	民金属標 <input type="checkbox"/>
S19	70.508	118.199	計算点
S20	71.995	120.335	民金属標 <input checked="" type="checkbox"/>
T 1	135.085	72.720	鉄
T 2	105.800	95.907	鉄
T 3	100.000	100.000	鉄
T 4	91.975	103.981	鉄
T 5	57.798	129.496	鉄

土地境界図

渋谷区本町三丁目37番2 ほか S=1:250

公 図 写



凡	○ P _n	境界点
	S _n	参照点
	○ T _n	器械点
例	○ ○ m ○ ○	境界辺長
	○ — ○	

波土証第228号
 この図面は渋谷区が保有する。土地境界図の
 写しであることを証明する。 渋谷区 健
 令和元年11月20日
 渋谷区長 長谷部 健



21059

作成者	
立会年月日	平成21年 1月13日
測量年月日	平成21年 1月13日