

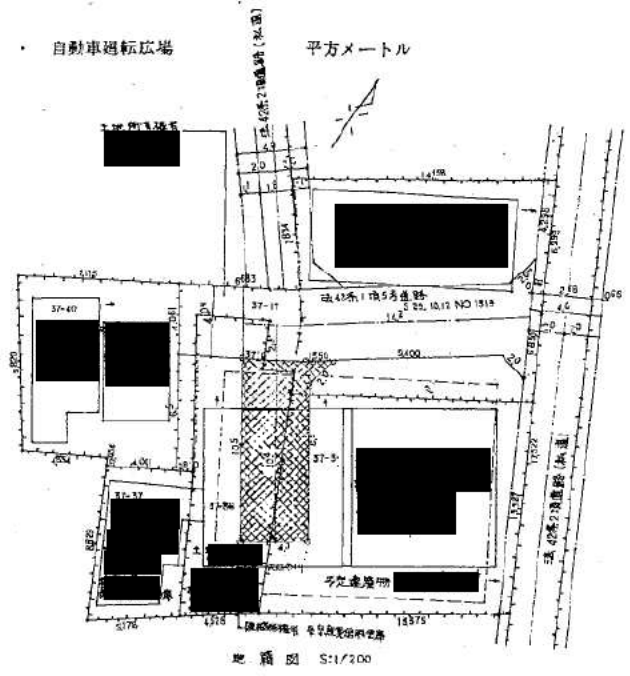
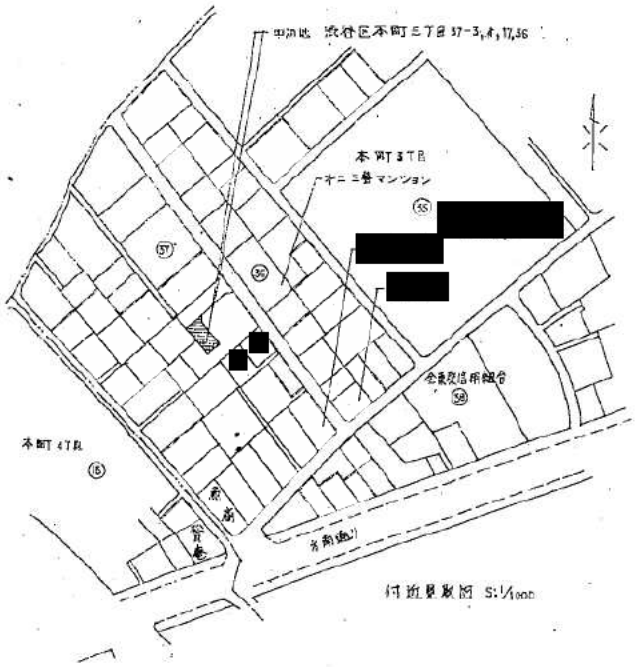
別記第19号様式 (第17条関係)

# 道路位置廃止申請図

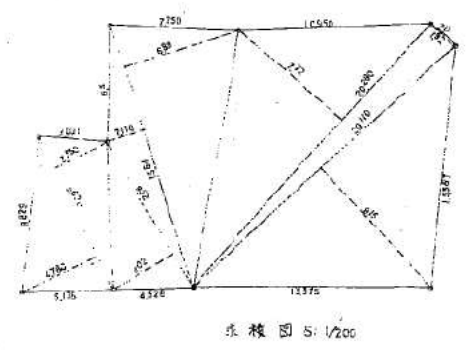
廃止道路となる土地の地名地番 渋谷区本町三丁目37-3, 4, 17, 35

幅員 4.00メートル・延長 10.40メートル・自動車廻転広場 平方メートル

地籍図	1/200
付近見取図	1/1000
構造図	—
公図写	1/600



※道路の位置の指定・変更・廃止台帳	
告示年月日	平成8年1月16日
指定年月日	平成8年1月11日
告示番号	第2号
変更番号	第5号
この図面のとおり道路位置の変更を承諾いたします。 平成7年12月25日 申請者 [Redacted] 助	
権利者	住所氏名
承 37-3, 4 土地所有権者	[Redacted]
37-3, 2, 3, 3 建物所有権者	[Redacted]
37-17, 35, 37 土地所有権者	[Redacted]
37-3, 4, 17 建物所有権者	[Redacted]
37-17, 40 土地所有権者	[Redacted]
37-20 建物所有権者	[Redacted]
37-21 建物所有権者	[Redacted]
37-22 建物所有権者	[Redacted]
37-23, 24, 25, 26, 27, 28, 29, 30, 31, 32, 33, 34, 36, 38, 39, 40 土地所有権者	[Redacted]
備考	37-40土地の分譲解除措置40m道路(37-17, 37-35, 37-36)を確保する 縮尺面積 318.55 m <sup>2</sup>
図面作成者住所・氏名	東京都渋谷区南横町4-6 [Redacted]
測量者住所・氏名	東京都渋谷区南横町4-5 [Redacted]



開発面積

20.11 × (19.2 + 9.5)	= 222.61
20.26 × 7.72	= 156.96
15.64 × (2.11 + 6.89)	= 140.76
5.51 × 4.02	= 22.17
9.61 × (3.38 + 4.78)	= 78.45
	536.75
	× 1/2
	318.55 m <sup>2</sup>



東京都渋谷区南横町4-6  
縮尺1/600  
平成7年11月1日  
一級建築士 大庭聖徳 173304

- (凡例)
- |       |  |                 |  |
|-------|--|-----------------|--|
| 方位    |  | 予定する道路の位置       |  |
| 生垣    |  | 既設道路            |  |
| 予定建築物 |  | 指定された道路の位置及び建築線 |  |
| 既存建築物 |  | 法第2条第2項に規定する道路  |  |
| 敷地界   |  | 廃止される道路の位置      |  |
| 地番界   |  | 申請する道路の位置       |  |
| 町界    |  | 樹               |  |
| 区界    |  | 石圧線             |  |
|       |  | がけ              |  |
|       |  | 水路及び上持敷         |  |
|       |  | 都市計画路線          |  |
- (注意)
1. 承諾者の「権利者」欄は、土地の所有者及びその土地またはその土地の建築行為もしくは工作物について該当する権利をそれぞれ記入すること。
  2. 図面中に、地名、権利者及び氏名をそれぞれ記入すること。
  3. 備考欄には、権利者の承諾に関連し特記すべき事項を記入すること。
  4. 申請の道路の幅員及び長さの単位は「メートル」(小数点以下2位まで)とする。
  5. 付近見取図、道路構造図及び土地の高程差がある場合は、その断面図を記入すること。
  6. 付近見取図と地籍図の方位は、一致させること。
  7. 隣地境界または測量の起点から申請道路までの距離を記入すること。
  8. ※印のある欄には記入しないこと。